

Rollweg B

In diesem Plan festzustellen

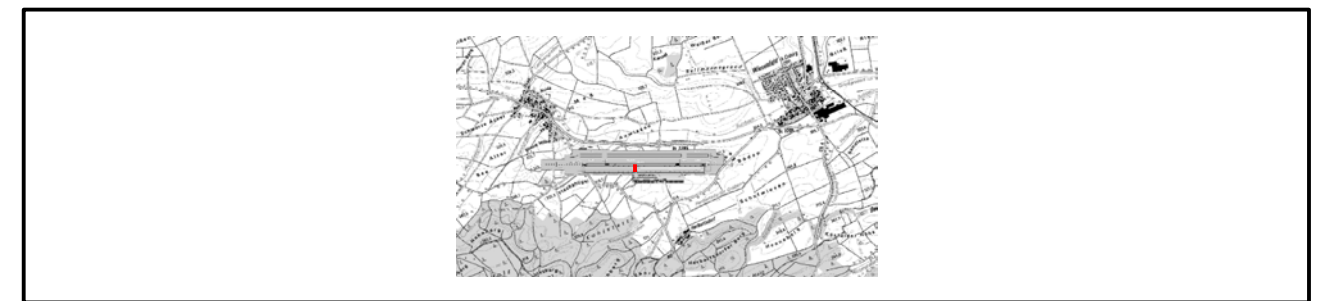
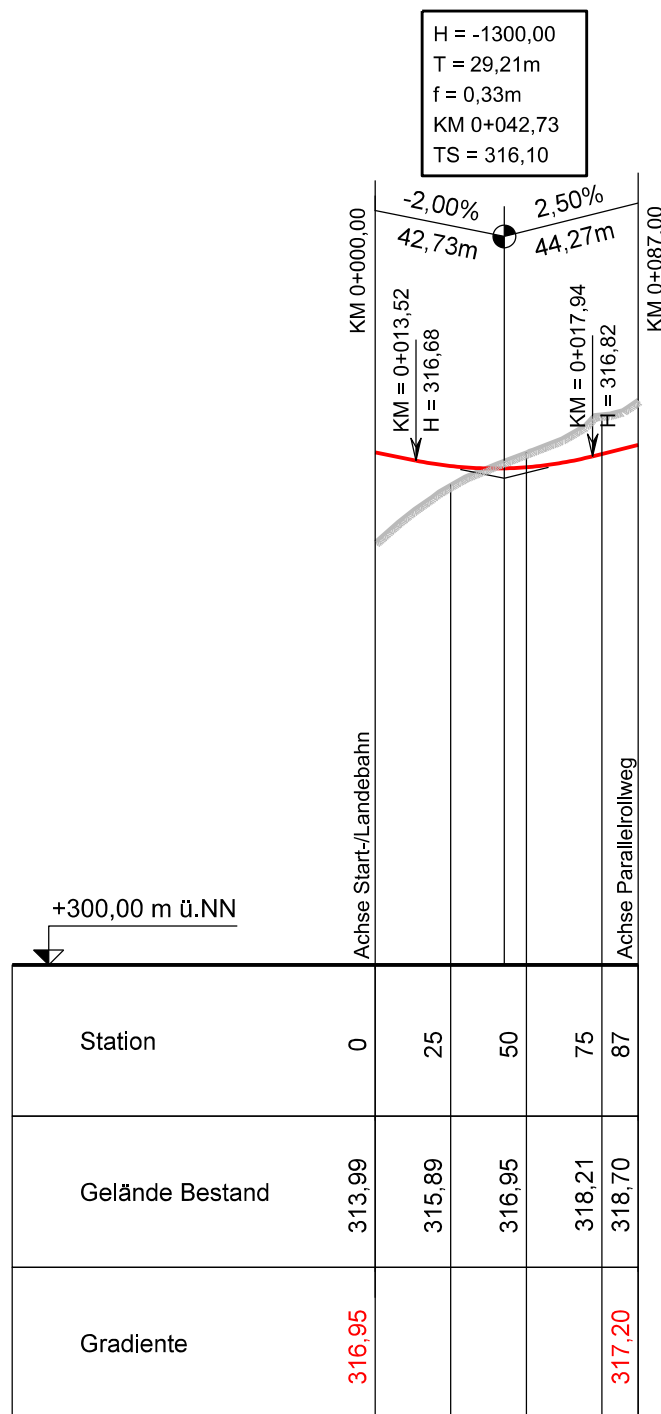
 **Gradiente**



 **Höhenkote**

Nachrichtliche Darstellung

 **Bestandsgelände**

 **Gradientenneigung, Gradientenlänge**



Vorhaben Planfeststellung Neubau Verkehrslandeplatz Coburg			
Planinhalt Gradiente Rollweg B		Plannummer 3.2.10	
Planart Längsschnitt		Maßstab 1:2.500 / 250	
Planverfasser ARGE VLP CO FICHTNER Sarweystraße 3 70191 Stuttgart Telefon +49-711-8995-520 Fax +49-711-8995-530 Landschaft planen + bauen		Datum 22.08.2014	Zeichen Rupp
Grundlage DGM10 des Landesvermessungsamtes Bayern		Gezeichnet 22.08.2014	Rupp
Vorhabensträger Projektgesellschaft Verkehrslandeplatz Coburg mbH, Hahnweg 139, 96450 Coburg Coburg, den 28.10.2014		Geprüft 22.08.2014	Schindler
festzustellender Plan nachrichtlicher Plan Anlage Nr.		 3.2.10	