

Rollweg C

In diesem Plan festzustellen

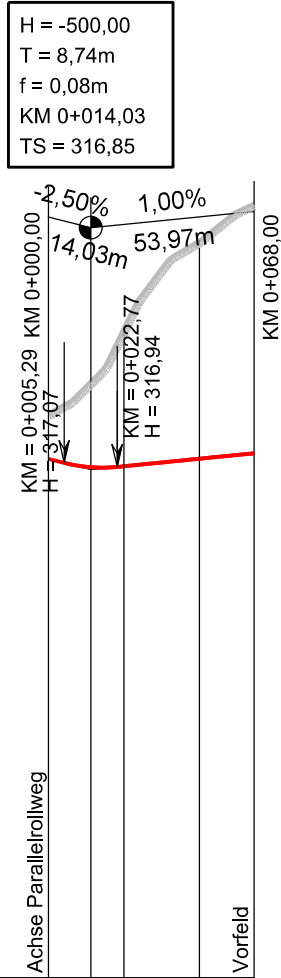
 Gradiente

 Höhenkote

Nachrichtliche Darstellung

 Bestandsgelände

 Gradientenneigung, Gradientenlänge

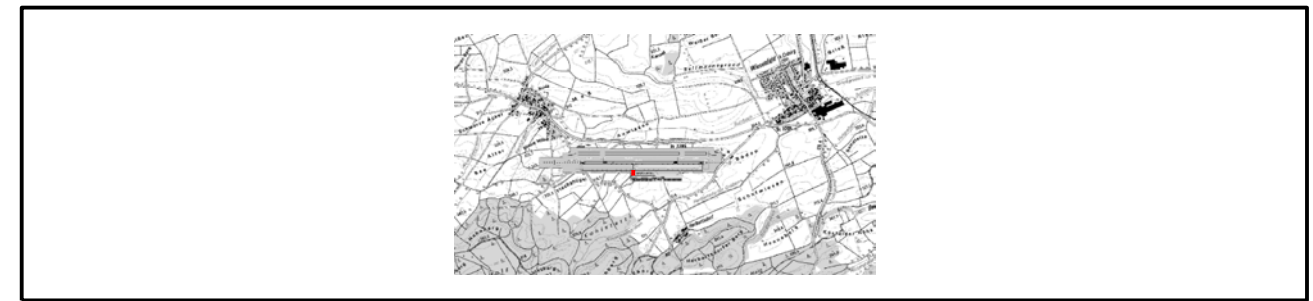



Station	0	25	50	68
Gelände Bestand	318,70	321,54	324,43	325,64
Gradiente	317,20			317,39

Achse Parallelrollweg

Vorfeld

+300,00 m ü.NN



Vorhaben Planfeststellung Neubau Verkehrslandeplatz Coburg		Projektgesellschaft Verkehrslandeplatz Coburg	
Planinhalt Gradiente Rollweg C		Plannummer 3.2.11	
Planart Längsschnitt		Maßstab 1:2.500 / 250	
Planverfasser Stuttgart, 17.10.2014 <i>i.v. H. U.</i>		Datum Zeichen	
ARGE VLP CO FICHTNER Saroystraße 3 70191 Stuttgart Telefon +49-711-8995-520 Fax +49-711-8995-530		Bearbeiter 22.08.2014 Rupp	
Landschaft planen + bauen		Gezeichnet 22.08.2014 Rupp	
Grundlage DGM10 des Landesvermessungsamtes Bayern		Geprüft 22.08.2014 Schindler	
Geprüft 13.10.2014 Geißler		Geprüft 13.10.2014 Geißler	
Vorhabensträger Projektgesellschaft Verkehrslandeplatz Coburg mbH, Hahnweg 139, 96450 Coburg Coburg, den 28.10.2014		festzustellender Plan nachrichtlicher Plan Anlage Nr.	
		3.2.11	