







- Legende:**
-  Flugplatzlayout
  -  Grenze zwischen Stadt und Landkreis Coburg
  - ICE-Trasse Ebenfeld - Erfurt
    -  oberirdisch
    -  unterirdisch (Rennbergtunnel)
  - Natura 2000 - Gebiete
    -  SPA Special protected area
    -  FFH Flora-Fauna-Habitat

Bauherr / Auftraggeber					
<b>Stadt Coburg</b>					
Planverfasser		<b>CDM</b>		CDM Consult GmbH pro delta Nordostpark 30 90411 Nürnberg	
				tel: 0911 40100-55 fax: 0911 40100-30 prodelta@cdm-ag.de www.cdm-ag.de	
Projekt					
Neubau eines Verkehrslandeplatzes in der Region Coburg					
Titel					
Lageplan Ausbau Flugplatz Steinbrücken					
	Gez.	Bearb.	PL	Projekt-Nr.	Maßstab
Datum	07/08	07/08	07/08	<b>63264</b>	
Name	beu	gor	bar	Bericht-Nr.	1:15.000
Dateiname	pn20080625_FP_Steinruecken.mxd			-	
					Anlage
					1

q:\49000-49499\49384\CAD\GIS\projekte\63264\pn20080625\_FP\_Steinruecken.mxd