


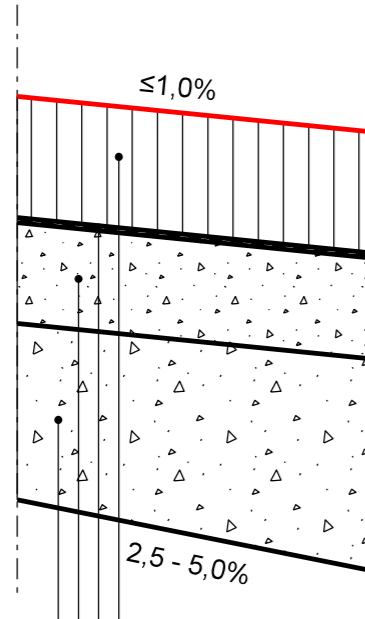
Betankungsfläche

In diesem Plan festzustellen

 Oberkante Vorfeld



Nachrichtliche Darstellung

 Geländeprofilierung



- 24cm Betondeckschicht C30/37
- PE-Folie
- 20cm Hydraulisch geb. Tragschicht 0/32
- >36cm Frostschutzschicht 0/45 Dpr >103%, $E_{v2} : E_{v1} \leq 2.2$, $E_{v2} \geq 120 \text{ MN/m}^2$



Vorhaben Planfeststellung Neubau Verkehrslandeplatz Coburg			
Planinhalt Betankungsfläche	Plannummer 3.2.18		
		Blatt 1	Index --
Planart Regelquerschnitt	Maßstab 1:150/15		
Planverfasser Stuttgart, 17.10.2014 <i>i.v. H. U.</i>	ARGE VLP CO FICHTNER Sarweystraße 3 70191 Stuttgart Telefon +49-711-8995-520 Fax +49-711-8995-530	Datum 22.08.2014	Zeichen Rupp
		Gezeichnet 22.08.2014	Rupp
		Geprüft 22.08.2014	Schindler
Grundlage Digitales Geländemodell 10 des Landesamtes für Vermessung und Geoinformation Bayern		Geprüft 13.10.2014	Geißler
Vorhabensträger Projektgesellschaft Verkehrslandeplatz Coburg mbH, Hahnweg 139, 96450 Coburg Coburg, den 28.10.2014		festzustellender Plan nachrichtlicher Plan Anlage Nr.	
			
		3.2.18	